



H. CÁRDENAS
HONESTIDAD Y TRABAJO
H. Ayuntamiento Constitucional 2018-2019

H. AYUNTAMIENTO DE CÁRDENAS DIRECCION DE FINANZAS



TRAMITES Y SERVICIOS **DE LOS DEPARTAMENTOS PERTENECIENTE** **A LA DIRECCION DE FINANZAS**



H. CÁRDENAS
HONESTIDAD Y TRABAJO
H. Ayuntamiento Constitucional 2018-2019

H. AYUNTAMIENTO DE CÁRDENAS DIRECCION DE FINANZAS



SUBCOORDINACION DE CATASTRO







H. CÁRDENAS
HONESTIDAD Y TRABAJO
H. Ayuntamiento Constitucional 2010-2013

H. AYUNTAMIENTO DE CÁRDENAS

DIRECCION DE FINANZAS



FORMATO DE RECEPCION DE DOCTOS IV Y DERECHO DE PAGO

<p> H. AYUNTAMIENTO CONSTITUCIONAL H. CÁRDENAS, TAB. 2009 - 2013</p> <p align="center">SUBDIRECCION DE FINANZAS MUNICIPALES SUBDIRECCION DE CATASTRO</p> <p align="center">BOLETA PARA PAGO DE DERECHO POR SERVICIOS CATASTRALES</p> <p>NOMBRE: _____</p> <p>FECHA: _____ FOLIO: _____</p> <p align="center">CONCEPTO</p> <p><input type="radio"/> A SOLICITUD DEL INTERESADO VERIFICACION DEL PREDIO, PLANOS, DE FRACCIONAMIENTO URBANIZADOS, POR CADA MANZANA.</p> <p><input type="radio"/> APROBACION, REGISTRO DE PLANOS Y OTORGAMIENTOS DE CLAVES CATASTRALES, POR CADA PREDIO.</p> <p><input type="radio"/> POR LA EXPEDICION DE AVALUOS DE LA PROPIEDAD RAIZ, SOBRE EL VALOR CATASTRAL.</p> <p><input type="radio"/> PLANOS MANZANEROS DE 90 X 200 CMS.</p> <p><input type="radio"/> POR LA EXPEDICION DE CADA PLANO</p> <p><input type="radio"/> MANIFESTACION DE OBRA EXTEMPORANEA SEGUN ART. 7 Y 71 DE LA LEY DE CATASTRO MUNICIPAL</p> <p><input type="radio"/> MULTA POR NO REALIZAR LA MANIFESTACION CATASTRAL PARA INSCRIPCION DE PREDIOS SEGUN ART. 7 Y 71 DE LA LEY DE CATASTRO MUNICIPAL.</p> <p><input type="radio"/> CERTIFICADO O CONSTANCIA QUE EXPIDAN LOS SERVIDORES PUBLICOS, JEFES O EMPLEADOS QUE ESTEN AUTORIZADOS PARA ELLO.</p> <p><input type="radio"/> POR LA EXPEDICION Y CERTIFICACION DEL VALOR CATASTRAL DE LA PROPIEDAD RAIZ A PETICION DE PARTE.</p> <p><input type="radio"/> VERIFICACION DE LA POLIGONAL DE LOS PREDIOS RUSTICOS EN CASO DE FRACCIONAMIENTOS POR M2.</p> <p><input type="radio"/> RECTIFICACION DE MEDIDAS Y COLINDANCIAS.</p> <p><input type="radio"/> COPIA DE PLANOS CARTOGRAFICOS.</p> <p><input type="radio"/> BUSQUEDA EN EL ARCHIVO CATASTRAL.</p> <p><input type="radio"/> FUSION DE PREDIOS</p> <p>UBICACION: _____ S.M.V. <input type="checkbox"/></p>	<p> H. AYUNTAMIENTO CONSTITUCIONAL H. CÁRDENAS, TAB. 2009 - 2013</p> <p align="center">SUBDIRECCION DE FINANZAS MUNICIPALES SUBDIRECCION DE CATASTRO</p> <p align="center">BOLETA PARA PAGO DE DERECHO POR SERVICIOS CATASTRALES</p> <p>NOMBRE: _____</p> <p>FECHA: _____ FOLIO: _____</p> <p align="center">CONCEPTO</p> <p><input type="radio"/> A SOLICITUD DEL INTERESADO VERIFICACION DEL PREDIO, PLANOS, DE FRACCIONAMIENTO URBANIZADOS, POR CADA MANZANA.</p> <p><input type="radio"/> APROBACION, REGISTRO DE PLANOS Y OTORGAMIENTOS DE CLAVES CATASTRALES, POR CADA PREDIO.</p> <p><input type="radio"/> POR LA EXPEDICION DE AVALUOS DE LA PROPIEDAD RAIZ, SOBRE EL VALOR CATASTRAL.</p> <p><input type="radio"/> PLANOS MANZANEROS DE 90 X 200 CMS.</p> <p><input type="radio"/> POR LA EXPEDICION DE CADA PLANO</p> <p><input type="radio"/> MANIFESTACION DE OBRA EXTEMPORANEA SEGUN ART. 7 Y 71 DE LA LEY DE CATASTRO MUNICIPAL</p> <p><input type="radio"/> MULTA POR NO REALIZAR LA MANIFESTACION CATASTRAL PARA INSCRIPCION DE PREDIOS SEGUN ART. 7 Y 71 DE LA LEY DE CATASTRO MUNICIPAL.</p> <p><input type="radio"/> CERTIFICADO O CONSTANCIA QUE EXPIDAN LOS SERVIDORES PUBLICOS, JEFES O EMPLEADOS QUE ESTEN AUTORIZADOS PARA ELLO.</p> <p><input type="radio"/> POR LA EXPEDICION Y CERTIFICACION DEL VALOR CATASTRAL DE LA PROPIEDAD RAIZ A PETICION DE PARTE.</p> <p><input type="radio"/> VERIFICACION DE LA POLIGONAL DE LOS PREDIOS RUSTICOS EN CASO DE FRACCIONAMIENTOS POR M2.</p> <p><input type="radio"/> RECTIFICACION DE MEDIDAS Y COLINDANCIAS.</p> <p><input type="radio"/> COPIA DE PLANOS CARTOGRAFICOS.</p> <p><input type="radio"/> BUSQUEDA EN EL ARCHIVO CATASTRAL.</p> <p><input type="radio"/> FUSION DE PREDIOS</p> <p>UBICACION: _____ S.M.V. <input type="checkbox"/></p>
<p> H. AYUNTAMIENTO CONSTITUCIONAL H. CÁRDENAS, TAB. 2009 - 2013</p> <p align="center">SUBDIRECCION DE FINANZAS MUNICIPALES SUBDIRECCION DE CATASTRO</p> <p align="center">BOLETA PARA PAGO DE DERECHO POR SERVICIOS CATASTRALES</p> <p>NOMBRE: _____</p> <p>FECHA: _____ FOLIO: _____</p> <p align="center">CONCEPTO</p> <p><input type="radio"/> A SOLICITUD DEL INTERESADO VERIFICACION DEL PREDIO, PLANOS, DE FRACCIONAMIENTO URBANIZADOS, POR CADA MANZANA.</p> <p><input type="radio"/> APROBACION, REGISTRO DE PLANOS Y OTORGAMIENTOS DE CLAVES CATASTRALES, POR CADA PREDIO.</p> <p><input type="radio"/> CERTIFICADO O CONSTANCIA QUE EXPIDAN LOS SERVIDORES PUBLICOS, JEFES O EMPLEADOS QUE ESTEN AUTORIZADOS PARA ELLO.</p> <p><input type="radio"/> POR LA EXPEDICION Y CERTIFICACION DEL VALOR CATASTRAL DE LA PROPIEDAD RAIZ A PETICION DE PARTE.</p> <p>UBICACION: _____ S.M.V. <input type="checkbox"/></p>	<p> H. AYUNTAMIENTO CONSTITUCIONAL H. CÁRDENAS, TAB. 2009 - 2013</p> <p align="center">SUBDIRECCION DE FINANZAS MUNICIPALES SUBDIRECCION DE CATASTRO</p> <p align="center">BOLETA PARA PAGO DE DERECHO POR SERVICIOS CATASTRALES</p> <p>NOMBRE: _____</p> <p>FECHA: _____ FOLIO: _____</p> <p align="center">CONCEPTO</p> <p><input type="radio"/> A SOLICITUD DEL INTERESADO VERIFICACION DEL PREDIO, PLANOS, DE FRACCIONAMIENTO URBANIZADOS, POR CADA MANZANA.</p> <p><input type="radio"/> APROBACION, REGISTRO DE PLANOS Y OTORGAMIENTOS DE CLAVES CATASTRALES, POR CADA PREDIO.</p> <p><input type="radio"/> CERTIFICADO O CONSTANCIA QUE EXPIDAN LOS SERVIDORES PUBLICOS, JEFES O EMPLEADOS QUE ESTEN AUTORIZADOS PARA ELLO.</p> <p><input type="radio"/> POR LA EXPEDICION Y CERTIFICACION DEL VALOR CATASTRAL DE LA PROPIEDAD RAIZ A PETICION DE PARTE.</p> <p>UBICACION: _____ S.M.V. <input type="checkbox"/></p>
<p><input type="radio"/> POR LA EXPEDICION DE CADA PLANO</p> <p><input type="radio"/> MANIFESTACION DE OBRA EXTEMPORANEA SEGUN ART. 7 Y 71 DE LA LEY DE CATASTRO MUNICIPAL</p> <p><input type="radio"/> MULTA POR NO REALIZAR LA MANIFESTACION CATASTRAL PARA INSCRIPCION DE PREDIOS SEGUN ART. 7 Y 71 DE LA LEY DE CATASTRO MUNICIPAL.</p> <p><input type="radio"/> COPIA DE PLANOS CARTOGRAFICOS.</p> <p><input type="radio"/> BUSQUEDA EN EL ARCHIVO CATASTRAL</p> <p><input type="radio"/> FUSION DE PREDIOS</p>	<p><input type="radio"/> POR LA EXPEDICION DE CADA PLANO</p> <p><input type="radio"/> MANIFESTACION DE OBRA EXTEMPORANEA SEGUN ART. 7 Y 71 DE LA LEY DE CATASTRO MUNICIPAL</p> <p><input type="radio"/> MULTA POR NO REALIZAR LA MANIFESTACION CATASTRAL PARA INSCRIPCION DE PREDIOS SEGUN ART. 7 Y 71 DE LA LEY DE CATASTRO MUNICIPAL.</p> <p><input type="radio"/> COPIA DE PLANOS CARTOGRAFICOS.</p> <p><input type="radio"/> BUSQUEDA EN EL ARCHIVO CATASTRAL</p> <p><input type="radio"/> FUSION DE PREDIOS</p>